

Avenue Prince de Liège 15
B-5100 NAMUR (Jambes)
Contact : bdes.dgo3@spw.wallonie.be
<https://bdes.wallonie.be>

VALIDE JUSQU'AU 08/12/2026

 Service public de Wallonie environnement
Avenue Prince de Liège 15 B-5100 NAMUR (Jambes)

MOTIF (S) D'INSCRIPTION A L'INVENTAIRE DES PROCEDURES DE GESTION DE LA POLLUTION DU SOL (Art. 12 §2, 3)

Néant

MOTIF (S) D'INSCRIPTION A L'INVENTAIRE DES ACTIVITES ET INSTALLATIONS PRESENTANT UN RISQUE POUR LE SOL (Art. 12 §2, 3)

Néant

DONNEES DE NATURE STRICTEMENT INDICATIVE (Art. 12 §4)

° **SAR : Sites à Réaménager (SPW TLPE) référencée SAR_52011-SAE-0063-02 : « Brasserie des Alliers »**

Documents associés

CCS/Attestations	A/M ²	Date de délivrance	Référence
Néant	-		-

²A : parcelle **(Active)** dans le référentiel utilisé; M : parcelle qui n'est plus active dans le référentiel utilisé car elle a subi un remaniement du plan cadastral **(Mutation)** .

Département du Sol et des Déchets
Direction de la protection des sols

Avenue Prince de Liège 15

B-5100 NAMUR (Jambes)

Contact : bdes.dgo3@spw.wallonie.be

<https://bdes.wallonie.be>

EXTRAIT CONFORME DE LA BDES N° 10829823

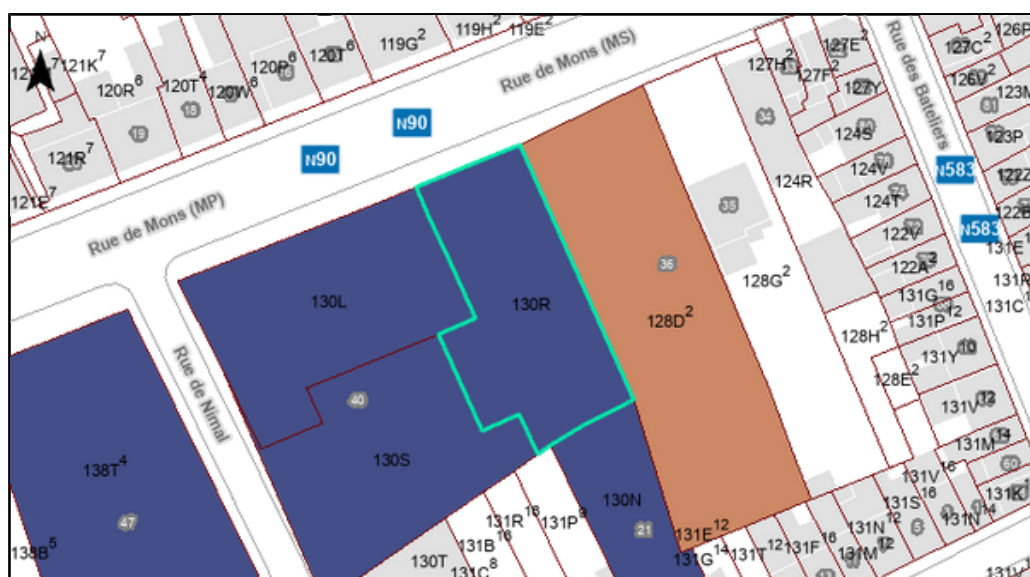
VALIDE JUSQU'AU 08/12/2026

PARCELLE CADASTRÉE A CHARLEROI 15 DIV/MARCHIENNE-AU-PONT section B parcelle n°0130 R 000

RÉFÉRENTIEL : PLAN PARCELLAIRE CADASTRAL - SITUATION AU PLAN CADASTRAL "DERNIÈRE SITUATION"

Cet extrait constitue un résumé des informations officiellement disponibles à l'administration en date du **08/12/2025**. La consultation de la Banque de Données de l'état des Sols (BDES) mise en place par la Direction de la Protection des Sols, vous permet d'obtenir des informations plus complètes et le cas échéant de solliciter une rectification des données.

PLAN DE LA PARCELLE OBJET DE LA DEMANDE ET DES DONNÉES ASSOCIÉES



MOTIF (S) D'INSCRIPTION A L'INVENTAIRE DES PROCEDURES DE GESTION DE LA POLLUTION DU SOL (Art. 12 §2, 3)

Néant

MOTIF (S) D'INSCRIPTION A L'INVENTAIRE DES ACTIVITES ET INSTALLATIONS PRESENTANT UN RISQUE POUR LE SOL (Art. 12 §2, 3)

Néant

DONNEES DE NATURE STRICTEMENT INDICATIVE (Art. 12 §4)

° **SAR : Sites à Réaménager (SPW TLPE) référencée SAR_52011-SAE-0063-02 : « Brasserie des Alliers »**

Documents associés

CCS/Attestations	A/M ²	Date de délivrance	Référence
Néant	-		-

²A : parcelle (**Active**) dans le référentiel utilisé; M : parcelle qui n'est plus active dans le référentiel utilisé car elle a subi un remaniement du plan cadastral (**Mutation**) .

Département du Sol et des Déchets
 Direction de la protection des sols

Avenue Prince de Liège 15

B-5100 NAMUR (Jambes)

Contact : bdes.dgo3@spw.wallonie.be

<https://bdes.wallonie.be>

EXTRAIT CONFORME DE LA BDES N° 10829823

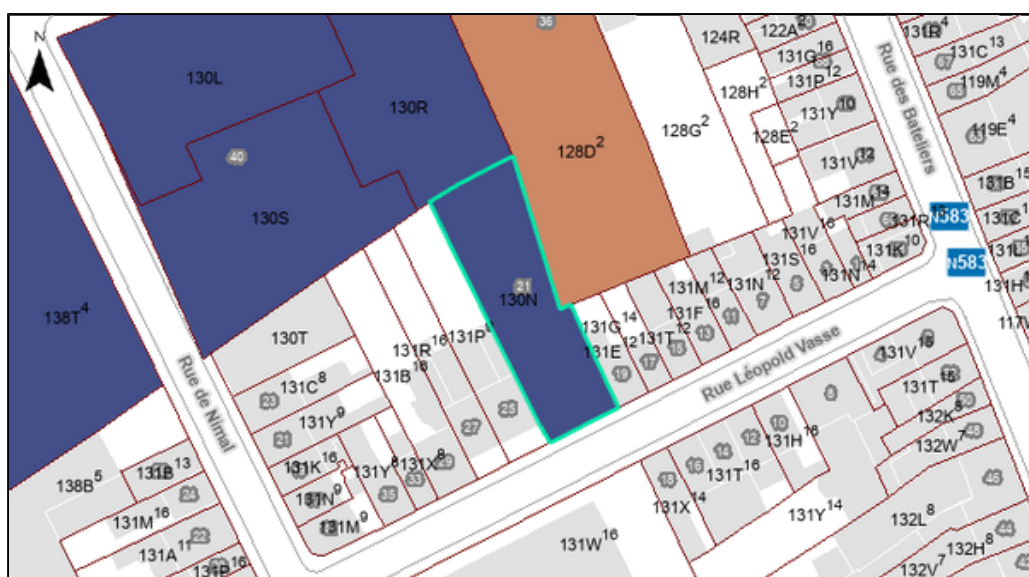
VALIDE JUSQU'AU 08/12/2026

PARCELLE CADASTRÉE A CHARLEROI 15 DIV/MARCHIENNE-AU-PONT section B parcelle n°0130 N 000

RÉFÉRENTIEL : PLAN PARCELLAIRE CADASTRAL - SITUATION AU PLAN CADASTRAL "DERNIÈRE SITUATION"


Cet extrait constitue un résumé des informations officiellement disponibles à l'administration en date du **08/12/2025**. La consultation de la Banque de Données de l'état des Sols (BDES) mise en place par la Direction de la Protection des Sols, vous permet d'obtenir des informations plus complètes et le cas échéant de solliciter une rectification des données.

PLAN DE LA PARCELLE OBJET DE LA DEMANDE ET DES DONNÉES ASSOCIÉES



SITUATION DANS LA BDES

Le périmètre surligné dans le plan ci-dessus est-il :

 Repris à l'inventaire des procédures de gestion de la pollution du sol et/ou à l'inventaire des activités et installations présentant un risque pour le sol (Art. 12 §2, 3)? : **Non**

 Concerné par des informations de nature strictement indicative (Art. 12 §4) ? : **Oui**

Cette parcelle n'est pas soumise à des obligations au regard du décret sols

MOTIF (S) D'INSCRIPTION A L'INVENTAIRE DES PROCEDURES DE GESTION DE LA POLLUTION DU SOL (Art. 12 §2, 3)

Néant

MOTIF (S) D'INSCRIPTION A L'INVENTAIRE DES ACTIVITES ET INSTALLATIONS PRESENTANT UN RISQUE POUR LE SOL (Art. 12 §2, 3)

Néant

DONNEES DE NATURE STRICTEMENT INDICATIVE (Art. 12 §4)

° **SAR : Sites à Réaménager (SPW TLPE) référencée SAR_52011-SAE-0063-02 : « Brasserie des Alliers »**

Documents associés

CCS/Attestations	A/M ²	Date de délivrance	Référence
Néant	-		-

²A : parcelle **(Active)** dans le référentiel utilisé; M : parcelle qui n'est plus active dans le référentiel utilisé car elle a subi un remaniement du plan cadastral **(Mutation)** .

Département du Sol et des Déchets
 Direction de la protection des sols

Avenue Prince de Liège 15

B-5100 NAMUR (Jambes)

Contact : bdes.dgo3@spw.wallonie.be

<https://bdes.wallonie.be>

EXTRAIT CONFORME DE LA BDES N° 10829823

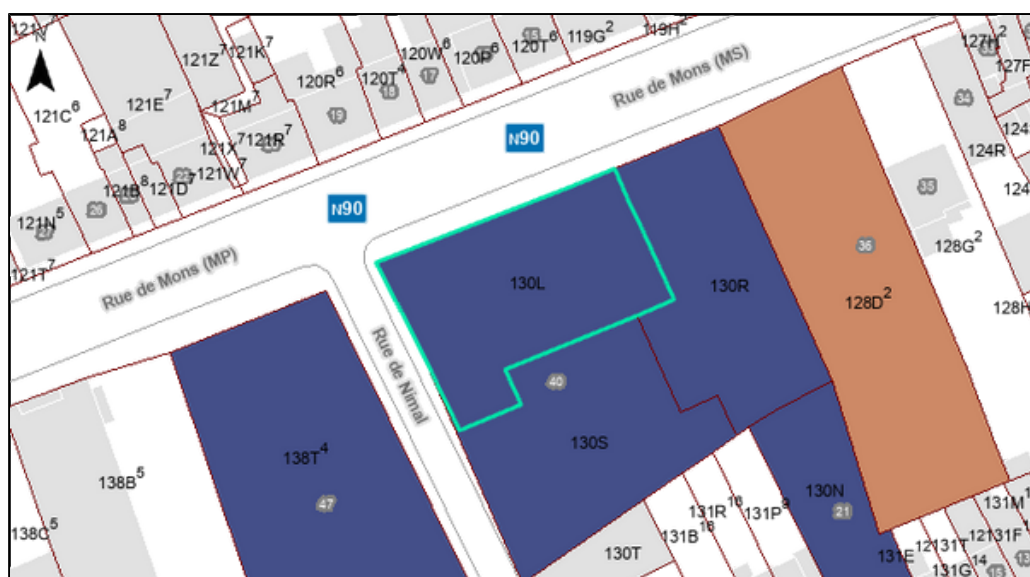
VALIDE JUSQU'AU 08/12/2026

PARCELLE CADASTRÉE A CHARLEROI 15 DIV/MARCHIENNE-AU-PONT section B parcelle n°0130 L 000

RÉFÉRENTIEL : PLAN PARCELLAIRE CADASTRAL - SITUATION AU PLAN CADASTRAL "DERNIÈRE SITUATION"


Cet extrait constitue un résumé des informations officiellement disponibles à l'administration en date du **08/12/2025**. La consultation de la Banque de Données de l'état des Sols (BDES) mise en place par la Direction de la Protection des Sols, vous permet d'obtenir des informations plus complètes et le cas échéant de solliciter une rectification des données.

PLAN DE LA PARCELLE OBJET DE LA DEMANDE ET DES DONNÉES ASSOCIÉES



SITUATION DANS LA BDES

Le périmètre surligné dans le plan ci-dessus est-il :

 Repris à l'inventaire des procédures de gestion de la pollution du sol et/ou à l'inventaire des activités et installations présentant un risque pour le sol (Art. 12 §2, 3)? : **Non**

 Concerné par des informations de nature strictement indicative (Art. 12 §4) ? : **Oui**

Cette parcelle n'est pas soumise à des obligations au regard du décret sols

MOTIF (S) D'INSCRIPTION A L'INVENTAIRE DES PROCEDURES DE GESTION DE LA POLLUTION DU SOL (Art. 12 §2, 3)

Néant

MOTIF (S) D'INSCRIPTION A L'INVENTAIRE DES ACTIVITES ET INSTALLATIONS PRESENTANT UN RISQUE POUR LE SOL (Art. 12 §2, 3)

Néant

DONNEES DE NATURE STRICTEMENT INDICATIVE (Art. 12 §4)

° **SAR : Sites à Réaménager (SPW TLPE) référencée SAR_52011-SAE-0063-02 : « Brasserie des Alliers »**

Documents associés

CCS/Attestations	A/M ²	Date de délivrance	Référence
Néant	-		-

²A : parcelle (**Active**) dans le référentiel utilisé; M : parcelle qui n'est plus active dans le référentiel utilisé car elle a subi un remaniement du plan cadastral (**Mutation**) .